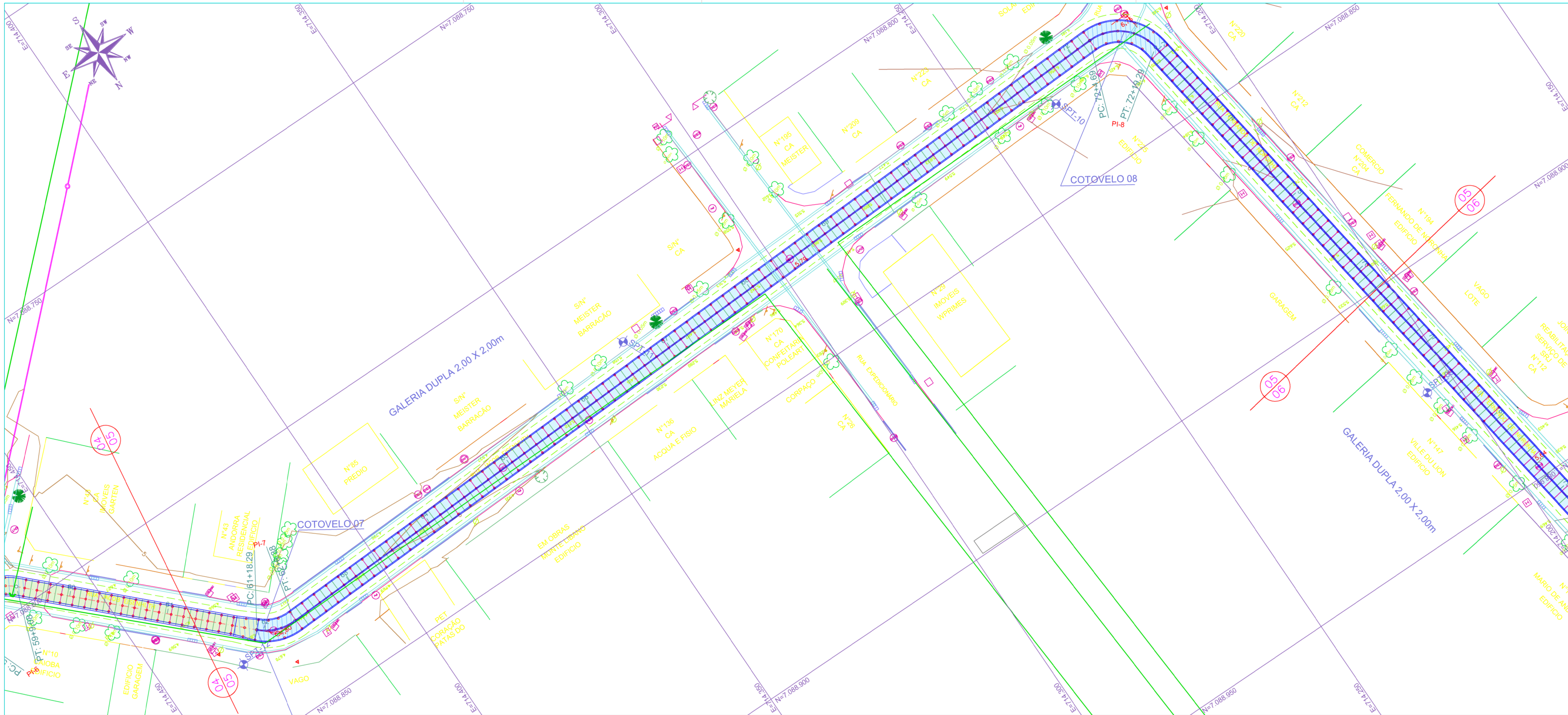

SEÇÃO TIPO 2,0x2,0m DUPLA C/ FUNDAÇÃO INDIRETA

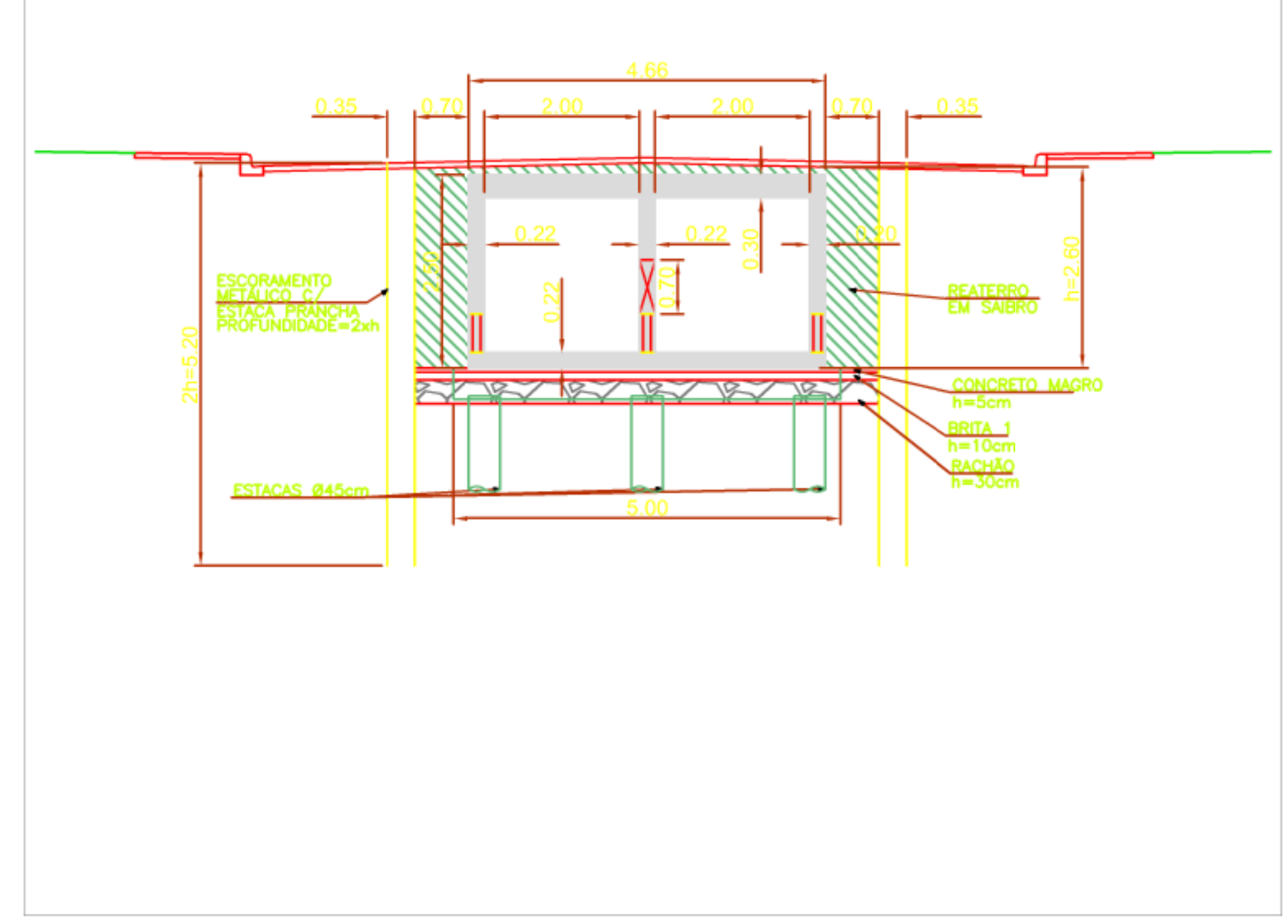

LEGENDA

- CONDUTO FORÇADO
- GALERIA
- REDE DE ESGOTO EXISTENTE
- REDE DE ÁGUA EXISTENTE
- DRENAGEM EXISTENTE
- ESCORAMENTO LATERAL

PERFIL LONGITUDINAL DO CANAL
ESCALA H:1/500,V:1/100

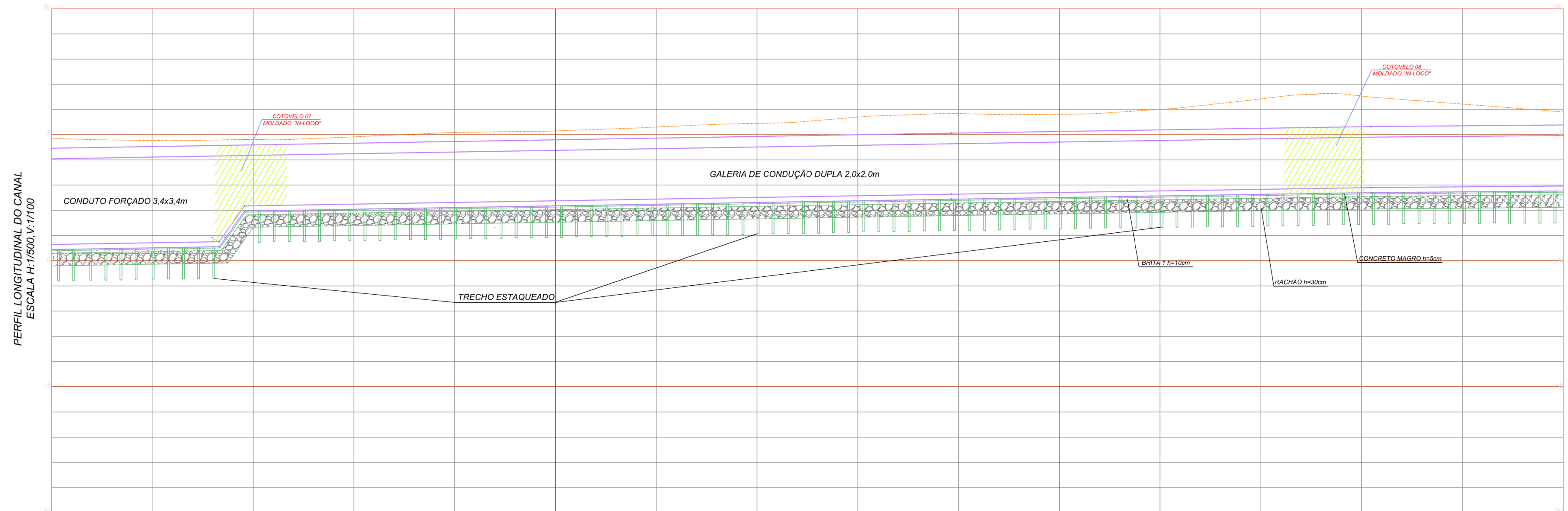

ESTACA	COTA DO FUNDO DA ESCAVAÇÃO (sob a laje do fundo)	COTA DO TOPO DA GALERIA (sobre a laje)	COTA DO FUNDO DA GALERIA (GI)	TERRENO
60	0.446	4.467	0.646	4.855
61	0.513	4.534	0.713	4.773
62	0.580	4.600	0.780	4.804
63	2.047	4.667	2.247	4.919
64	2.113	4.734	2.313	5.092
65	2.180	4.800	2.380	5.153
66	2.246	4.867	2.446	5.307
67	2.313	4.933	2.513	5.453
68	2.380	5.000	2.580	5.699
69	2.446	5.067	2.646	5.839
70	2.509	5.129	2.709	5.813
71	2.572	5.192	2.772	6.009
72	2.635	5.255	2.835	6.423
73	2.698	5.318	2.898	6.536
74	2.734	5.354	2.934	6.217
75	2.768	5.388	2.968	5.906

REVISÕES

NÚMERO	DESCRIÇÃO	DATA	AUTOR	APROV.
15				
14				
13				
12				
11				
10				
9				
8				
7				
6	REVISÃO GERAL	05/2013		EJF

ESPAÇO RESERVADO A P.M.J.

PROJETO EXECUTIVO DE ENGENHARIA
AMPLIAÇÃO DA CAPACIDADE HIDRÁULICA DO RIO MATHIAS

PREFEITURA MUNICIPAL DE JOINVILLE
SECRETARIA DE ADMINISTRAÇÃO

TÍTULO: OBRAS HIDRAULICAS
CONTEÚDO: GALERIA DE CONDUÇÃO e CONDUTO FORÇADO - PLANTA E PERFIL
COORDENADOR: EDU JOSÉ FRANCO — ENG. CIVIL — CREA 25.802 D/PR
AUTOR: EDMILSON DE SOUZA — ENG. CIVIL — CREA 27.052 D/PR

ELABORAÇÃO: parallela engenharia consultiva
RUA DR. REYNALDO MACHADO nº 1251 PRADO VELHO - CURITIBA - PARANÁ
FONE (041) 3023-9940 - FAX (041) 3023-9942

ARQUIVO DIGITAL: 450-200-OH01(01)_.dwg
ESCALA: INDICADA
PRANCHA No: OH-05 de 08
REV.: 6
DATA DE CONTRATO: MAIO/2013

FORMATO A1 (841x594mm)